

COMMUNE DE  
**SAINTE-MAXIME**



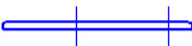










11 septembre 2017

**SERVITUDES D'UTILITE PUBLIQUE**

Echelle : 1 / 25 000

SCAN 25 © IGN 2015

-  **A1** Forêts soumises au régime forestier
-  **A2** Dispositifs d'irrigation, canalisations souterraines
-  **A5** Canalisations publiques d'eau et d'assainissement
-  **Ac1** Monuments historiques inscrits et classés
-  **Ac1** Monuments historiques inscrits et classés
-  **Ac2** Protection des sites et monuments naturels inscrits et classés
-  **EL9** Littoral : passage des piétons
-  **I4** Electricité : établissement des lignes électriques
-  **Int1** Cimetières
-  **PM1** Plans de prévention des risques naturels prévisibles et risques miniers.
-  **PT1** Télécommunications : protection contre les perturbations électromagnétiques

**Important**  
Ce document constitue une synthèse des servitudes en vigueur.

© DDTM du Var

